

PREFECTURE DU NORD

SERVICE INTERMINISTERIEL REGIONAL DES AFFAIRES
CIVILES ET ECONOMIQUES DE DEFENSE ET DE
LA PROTECTION CIVILE

PLAN D'EXPOSITION
AUX RISQUES NATURELS PREVISIBLES
D'INONDATIONS DE LA VALLEE DE LA SAMBRE

- BOUSSIÈRES SUR SAMBRE -

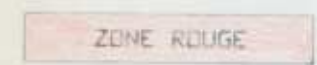



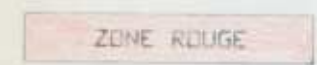

2 - PLAN DE ZONAGE

Vu pour être annexé
à l'arrêté préfectoral
du :

14 SEP. 1995

Echelle 1/5000

LEGENDE

 ZONE ROUGE	 ZONE BLANCHE
 ZONE BLEUE	 Zone sans mesure de protection
 Zone inconstructible	 Zone soumise à des mesures de protection

DIRECTION REGIONALE DE LA NAVIGATION
DU NORD ET DU PAS DE CALAIS

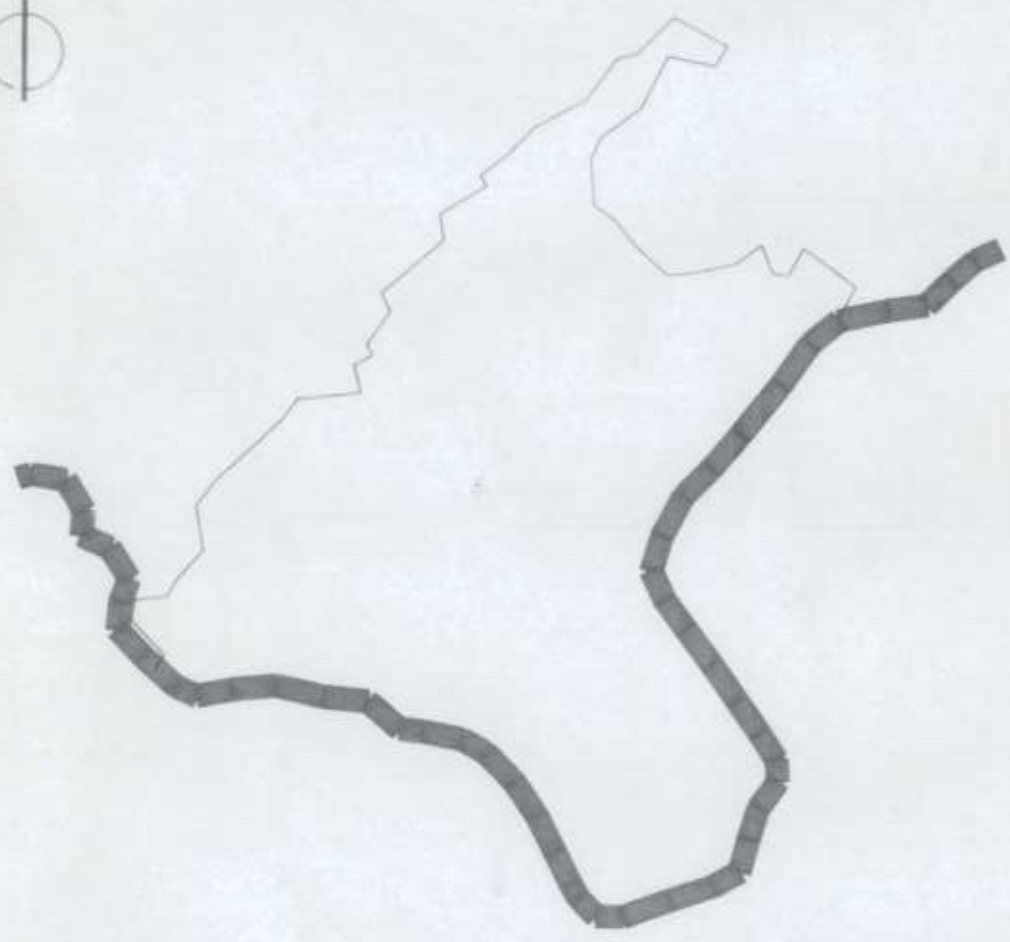


Cellule
Etudes
Hydrauliques



DIRECTION
DEPARTEMENTALE
EQUIPEMENT - NORD
Service Urbanisme / PPF

P.E.R.I. DE BOUSSIÈRES/SAMBRE



— Limite de la commune

